BOLETIN DE FOCOS DE CALOR

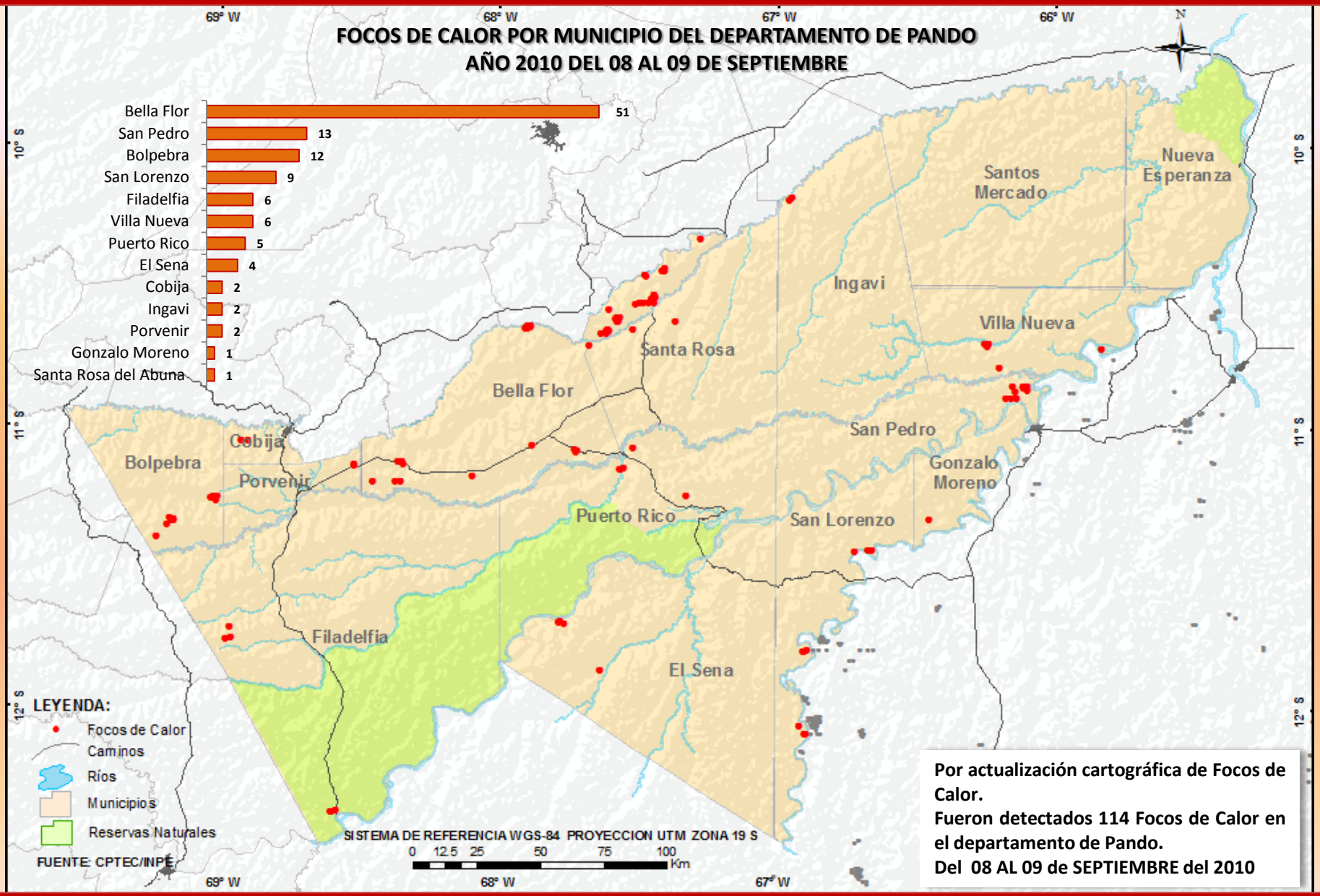

Por actualización cartográfica de Focos de Calor.
Fueron detectados 114 Focos de Calor en el departamento de Pando.
Del 08 AL 09 de SEPTIEMBRE del 2010

CON APOYO DEL CONSORCIO MADRE DE DIOS – PANDO:

HERENCIA - UF – UAP - PEMD – UNAMAD - WHRC

ELABORADO POR: Herencia INTERDISCIPLINARIA PARA EL DESARROLLO SOSTENIBLE

BOLETIN DE FOCOS DE CALOR

OTROS DATOS IMPORTANTES PARA LA REGIÓN

DISTRIBUCIÓN DE FOCOS DE CALOR DEL DEPARTAMENTO CON IMAGEN MODIS DE FECHA 09-SEP-2010

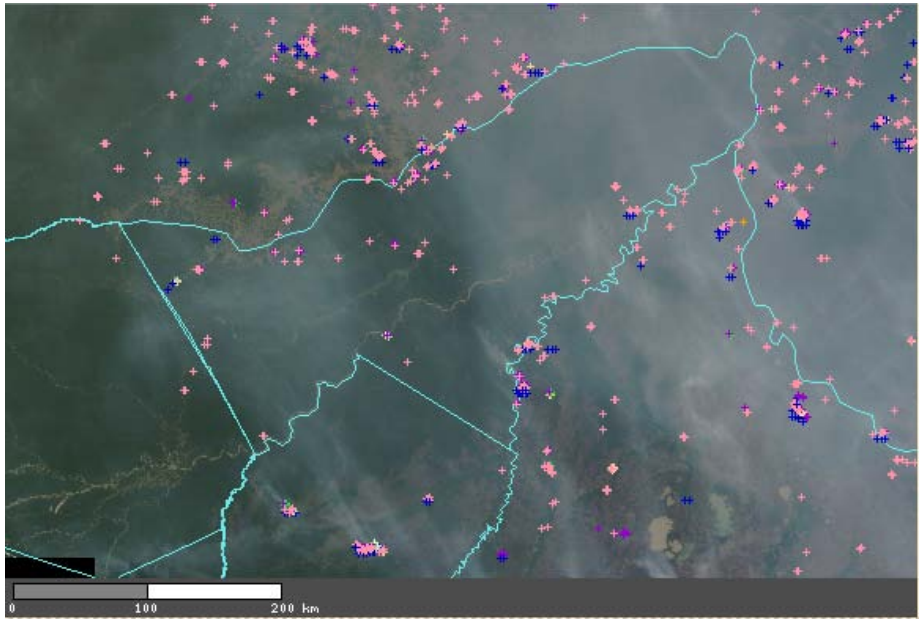

Para hoy 09-SEP-2010 existen 114 focos de calor en el departamento de Pando.

DISTRIBUCIÓN DEL MONÓXIDO DE CARBONO EN LA REGIÓN DE FECHA 09-SEP-2010

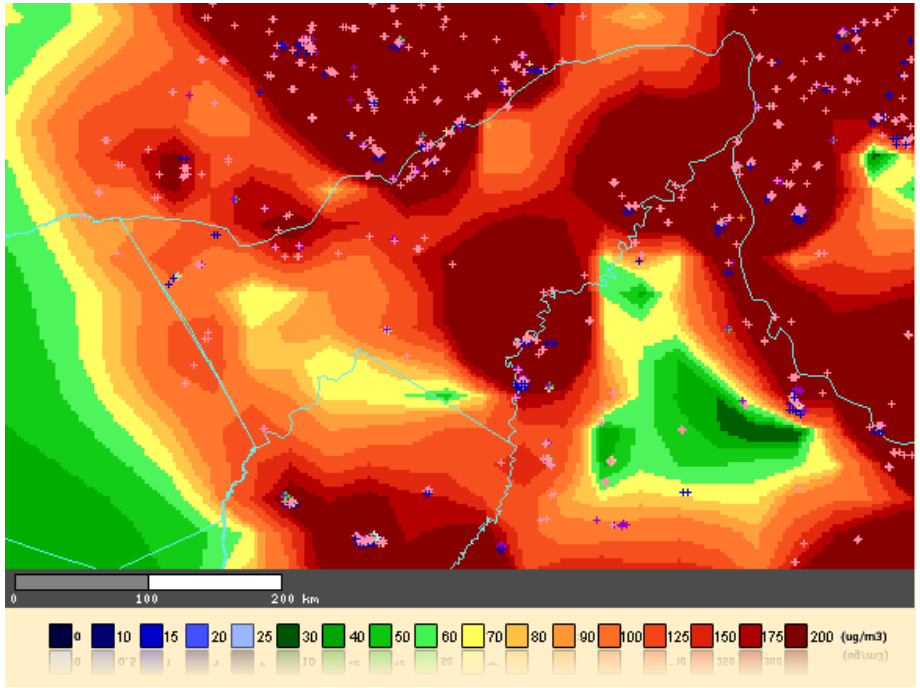

MAS INFORMACIÓN:

Aun continúan los focos de calor, se concentran en el municipio de Bella Flor, en la frontera con el Brasil

Riesgo de fuego – critico para toda la Región.

Las predicciones indican leves vientos en los próximos días y ausencia de lluvias. El peligro de incendios no controlados persiste.

Incremento significativo de contaminación de humo en todo el departamento de Pando por incremento de incendios y/o quemas realizados en el norte de La Paz, norte de Beni y los municipios del departamento de Pando particularmente en el de Bella Flor, San Pedro, Puerto Rico y Villa Nueva.

En los países vecinos también se presenta incremento de contaminación.

FUENTES: CPTEC/INPE; Foster Brown (fbrown@uol.com.br)

CON APOYO DEL CONSORCIO MADRE DE DIOS – PANDO:

HERENCIA - UF – UAP - PEMD – UNAMAD - WHRC

ELABORADO POR: Herencia INTERDISCIPLINARIA PARA EL DESARROLLO SOSTENIBLE